

Referat de aprobare Nr. 17569/17.09.2024
privind aprobarea unei documentații tehnico-cadastrale de prima înscriere a imobilului
Centrală termică și teren în domeniul public al Municipiului Carei, identificat cu nr top
2975/37/a, situat în Carei str Eliberării nr 8A

ing. Eugen KOVÁCS, Primar al Municipiului Carei,

Având în vedere

- Necesitatea unei mai bune administrări și evidențe a patrimoniului Municipiului Carei

Văzând

- art.41 alin. 5 al Legii nr. 7/1996 republicată, Legea cadastrului și a publicității imobiliare,
- prevederile art.859 alin.1 Codul Civil,
- prevederile art.286 alin.4, poz.4 în Anexa nr.4 din OUG nr. 57/2019, privind Codul administrativ,
- art. 286, art.129 alin.2 lit.c, alin.6 lit. c, art.139 alin. 3 lit. g, din OUG nr. 57/2019, privind Codul administrativ,

Inițiez Proiectul de hotărâre privind aprobarea unei documentații tehnico-cadastrale de prima înscriere a imobilului Centrală termică și teren în domeniul public al Municipiului Carei, identificat cu nr top 2975/37/a, situat în Carei str Eliberării nr 8A și propun Consiliului local aprobarea acestuia.

PRIMAR
ing. Eugen KOVÁCS

PROIECT DE HOTĂRÂRE Nr. 252/17.09.2024
privind aprobarea unei documentații tehnico-cadastrale de prima înscriere a imobilului
Centrală termică și teren în domeniul public al Municipiului Carei, identificat cu nr top
2975/37/a, situat în Carei str Eliberării nr 8A

Consiliul local al municipiului Carei județul Satu Mare, întrunit în ședință extraordinară,
desfășurată la data de 12.09.2024,

Văzând :

Referatul de aprobare nr. 17569/17.09.2024 inițiat de Primarul Municipiului Carei prin care
propune aprobarea unei documentații tehnico-cadastrale de prima înscriere a imobilului Centrală
termică și teren în domeniul public al Municipiului Carei, identificat cu nr top 2975/37/a, situat în
Carei str Eliberării nr 8A,

Referatul de specialitate nr 17573/17.09.2024 al Serviciului Patrimoniu, Administrarea
Domeniului Public și Privat, Agricol, privind aprobarea unei documentații tehnico-cadastrale de prima
înscriere a imobilului Centrală termică și teren în domeniul public al Municipiului Carei, identificat cu
nr top 2975/37/a, situat în Carei str Eliberării nr 8A și modificarea inventarului bunurilor din domeniul
public al Municipiului Carei cu o poziție nouă,

HCL nr 44/1999 – poziția 401,

Extra CF nr 109434 Carei,

În temeiul art.41 alin. 5 al Legii nr. 7/1996 republicată, Legea cadastrului și a publicității
imobiliare,

Văzând prevederile art.859 alin.1 Codul Civil,

În baza prevederilor art.286 alin.4, poz 4 în Anexa nr.4 din OUG nr. 57/2019, privind Codul
administrativ,

În temeiul art. 286, art.129 alin.2 lit.c, alin.6 lit. c, art.139 alin. 3 lit. g, din OUG nr. 57/2019,
privind Codul administrativ,

HOTĂRĂȘTE :

Art.1. Se însușește dreptul de proprietate publică al Municipiului Carei asupra imobilului Centrală
termică în suprafață construită de 512,80 mp și teren aferent în suprafață de 640 mp, identificat cu nr
top 2975/37/a, situat în Carei str Eliberării nr 8A, conform planului de amplasament și delimitare a
imobilului scară 1:500, schiței de identificare și planului de încadrare în zonă scara 1:2000 întocmite
de ing. Kozma Ioan Alexandru, anexa 1 la prezenta hotărâre.

Art.2. Se aprobă întabularea în domeniul public al Municipiului Carei a imobilului Centrală termică
în suprafață construită de 512,80 mp și teren aferent în suprafață de 640 mp, identificat cu nr top
2975/37/a, situat în Carei str Eliberării nr 8A, conform planului de amplasament și delimitare a
imobilului scară 1:500, schiței de identificare și planului de încadrare în zonă scara 1:2000 întocmite
de ing. Kozma Ioan Alexandru.

Art.3. Se aprobă modificarea inventarului domeniului public al UAT Municipiului Carei, poziția 401
aprobat prin HCL nr 44/21.10.1999 după cum urmează:

Coloana nr 2 va avea următorul cuprins "Centrală termică",

Coloana nr 3 va avea următorul cuprins "Str Eliberării nr 8A, nr top 2975/37/a, Sc=512,80 mp, teren aferent Centrală termică, str Eliberării nr 8A, nr top 2975/37/a, S=640 mp",

Coloana nr 5 va avea următorul cuprins "490.044,95, teren-neevaluat", conform anexei 2 la prezenta hotărâre.

Art.4. Primarul Municipiului Carei, prin Serviciul Patrimoniu, Administrarea Domeniului Public și Privat, Agricol, va asigura ducerea la îndeplinire a prezentei hotărâri.

Art.5. Prezenta hotărâre se comunică :

Primarului Municipiului Carei

Serviciului Patrimoniu, Administrarea Domeniului Public și Privat, Agricol

B.C.P.I. Carei

Instituției Prefectului județului Satu Mare

Art.6. Prezenta hotărâre se aduce la cunoștință publică prin afișare pe site-ul Primăriei Municipiului Carei.

INIȚIATOR :
PRIMAR
ing. Eugen KOVÁCS



ROMÂNIA
UNITATEA ADMINISTRATIV TERITORIALĂ - MUNICIPIUL CAREI
Serviciul Juridic, Patrimoniu, Administrarea Domeniului Public, Privat și Agricol
Str. 1 Decembrie 1918, Nr. 40, 445100 – Carei, jud. Satu Mare
Tel. : 0261861659, 0261805043, 0261861696
E-mail: juridic@municipiulcarei.ro ; gagricol@municipiulcarei.ro ; patrimoniu@municipiulcarei.ro

Compartiment Patrimoniu
Nr. 1573/17.09.2024

Raport de specialitate

privind prima înscriere în domeniul public al Municipiului Carei a imobilului – Centrală termică și teren aferent, identificat cu, nr.top.2975/37/a, situat pe Str.Eliberării nr.8A și modificarea poziției din inventarul bunurilor ce aparțin domeniului public al Municipiului Carei

Având în vedere:

- Necesitatea evidenței imobilelor ce aparțin domeniului public și privat al UAT Carei,
- OUG 57/2019 privind Codul Administrativ, art.286 și Anexa 4,
- HG 967/2002 Anexa 3 privind inventarul bunurilor ce aparțin domeniului public al Municipiului Carei – poziția 401

Vă propunem spre analiză și dezbatere:

1. Oportunitatea aprobării documentației tehnico-cadastrale aferent imobilului – Centrală termică în suprafață de 512,8 mp și teren aferent în suprafață de 640 mp, identificat cu nr.top.2975/37/a, situat pe Str.Eliberării nr.8A, în vederea primei înscrieri în evidențele de carte funciară în favoarea domeniului public al Municipiului Carei,

2. Modificarea poziției 401 din inventarul bunurilor ce aparțin domeniului public al Municipiului Carei după cum urmează:

- la poziția 401: coloana nr. 2 va avea următorul cuprins „Centrală termică”, coloana nr.3 va avea următorul cuprins „Str.Eliberării nr.8A, Nr.top.2975/37/a, Sc = 512,8 mp, Teren aferent Centrală termică, Str.Eliberării nr.8A, Nr.top.2975/37/a, S = 640 mp”, coloana nr.5 va avea următorul cuprins „490.044,95, Teren-neevalueat”

Anexăm, HG 967/2002 Anexa nr.3 privind inventarul bunurilor ce aparțin domeniului public al Municipiului Carei – poziția 401, Plan de amplasament și delimitare a imobilului, Schiță de identificare, Plan de încadrare în zonă, Anexa privind modificarea poziției sus menționate din HG 967/2002, Fișa mijlocului fix, Certificat de nomenclatură stradală.

Șef Serviciu
Claudju Ursulescu

MODIFICĂRI LA INVENTARUL BUNURILOR
CARE APARTIN DOMENIULUI PUBLIC AL MUNICIPIULUI CAREI

Nr crt	Codul de clasificare	Denumirea bunului	Elemente de identificare	Anul dobândirii și/sau al dării în folosință	Valoarea de inventar	Situația juridică actuală
401	1.6.5.	Centrală termică	Str.Eliberării, nr.8A, Nr.top. 2975/37/a, Sc = 512,8 mp, Teren aferent Centrală termică, Str.Eliberării, nr.8A, Nr.top. 2975/37/a, S = 640 mp,	1973	490.044,95 Teren-neevaluat	Domeniul public al Municipiului Carei



R O M Â N I A
UNITATEA ADMINISTRATIV TERITORIALĂ
MUNICIPIUL CAREI

Str. 1 Decembrie 1918, Nr. 40

445100 – Carei, jud. Satu Mare

Tel. 0040 261 861660, 0040 261 861665, 0040 261 861662 Fax. 0040 261 861663

E-mail: primariacar@yahoo.com

Nr. 17419 / 13.09.2024

CERTIFICAT
de nomenclatura stradală

*Urmare a cererii înregistrate cu nr. de mai sus, se certifică că imobilul notat sub nr.top. 2975/37/a este situat în intravilanul municipiului **Carei**, str. **Eliberării Nr. 8A**.*

S-a eliberat prezentul certificat pentru a servi la Serviciul JPADPPA.

PRIMAR
ing. Kovacs Eugen

ARHITECT ȘEF
ing. Egli Sebastian

Fisa mijlocului fix

Numar de inventar 1439

Document provenienta: nr. din

Valoare de inventar: 490.044,95

Amortizare lunara: 0,00

Denumirea mijlocului fix si caracteristici tehnice

Centrala termica bloc monument-Sala de tenis de masa

TAPO - Sala de tenis de masa

Pozitie Domeniul Public: 401

Loc de folosinta

CONSILIUL MUNICIPAL CAREI/SERVICII SI DEZVOLTARE/ALTE
SERVICII

Grupa: 1

Cod clasificare: 1.6.5.

Cont contabil: 212.09.01

Data dării în folosinta:

Anul: 1969

Luna: 2

Data amortizării complete:

Anul: 2005

Luna: 2

Durata normala de functionare:

432 LUNI

Domeniul:

Public

Luna: 9 Anul: 2024

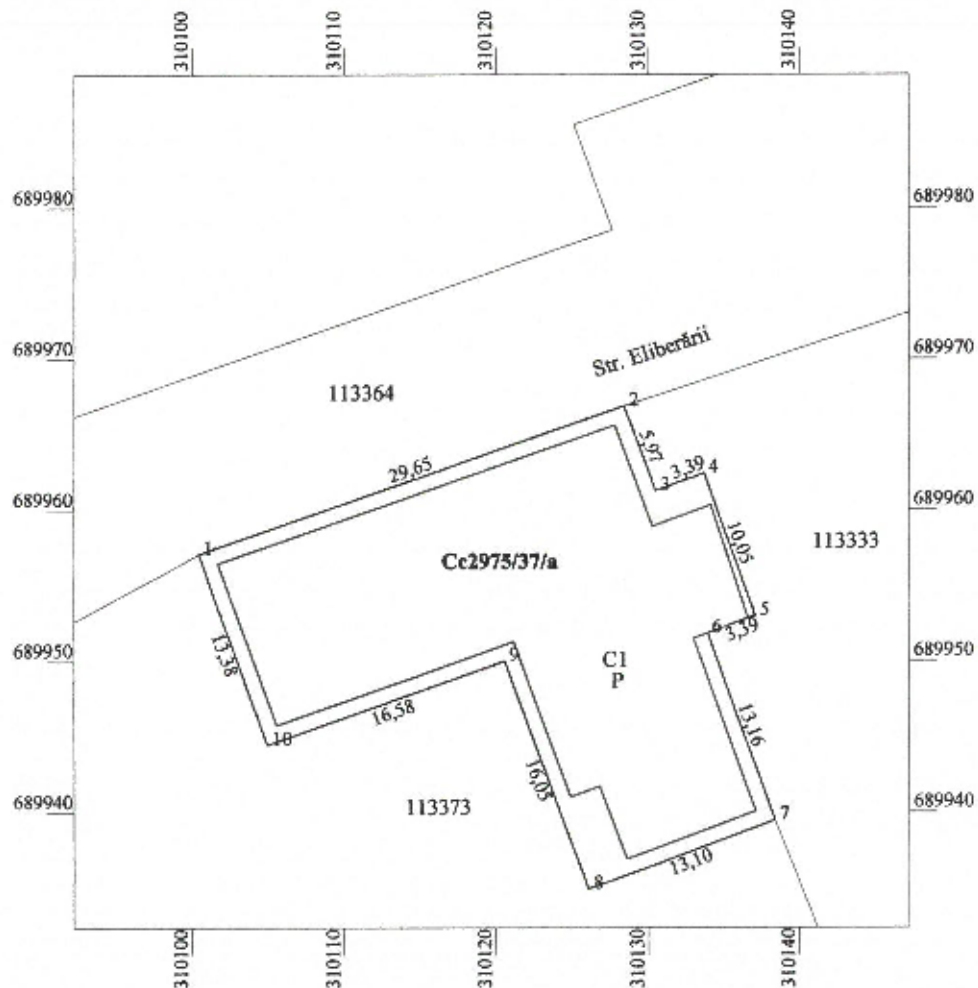
Cota de amortizare: 0%

Nr. Inventar de la numar la numar	Documentul (data,felul, numarul)	Operatii care privesc miscarea, cresterea sau diminuarea valorii mijlocului fix	Buc.	Debit	Credit	Sold	Soldul contului 105 "Rezerve din reevaluare"
1439	-	Valoare initiala Valoare reevaluat	1	128,00		11.273,71	
	22/05/2020	PV.Receptie 4068/23.03.2018 amortizare ramasa		236.898,01		248.171,72	0,00 0,00
	22/05/2020	PV.Receptie 1397/31.01.2018 amortizare ramasa		241.873,23		490.044,95	0,00 0,00
		Sold final				490.044,95	
		Valoarea amortizata cumulata			0,00		
		Valoare ramasa de amortizat				0,00	
		Amortizare lunara			0,00		

Plan de amplasament și delimitare a imobilului

Scara 1:500

Nr. topografic	Suprafața măsurată a imobilului (mp)	Adresa imobilului
2975/37/a	640	str. Eliberării, Nr. (Tarla -, Parcela 2975/37/a) Loc. Carei, Jud. Satu Mare
H.C.L. nr.	UNITATE ADMINISTRATIV TERITORIALĂ (UAT)	
	Carei	



A. Date referitoare la teren

Nr. topografic	Categoria de folosință	Suprafața (mp)	Mențiuni
2975/37/a	Cc	640	Teren neîmprejmuit
TOTAL		640	

B. Date referitoare la construcții

Cod	Destinația	Suprafața construită la sol (mp)	Mențiuni
C1	CIE	512.8	Centrală termică
TOTAL		512.8	

Suprafața totală măsurată a imobilului = 640 mp

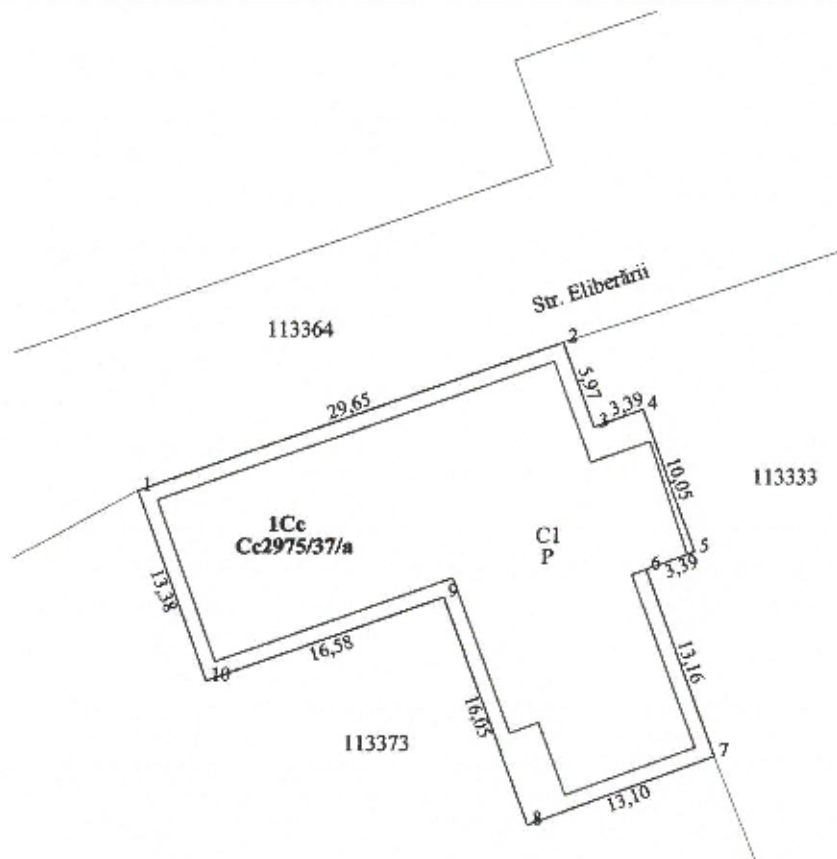
Executant: ing. KOZMA IOAN ALEXANDRU
Clasa B seria RO-SM-F nr. 0078/2012
OCOT TOPO CAD SRL
Clasa III seria RO-B-J nr. 1723/2019



Data : 11.09.2024

SCHITA DE IDENTIFICARE

asupra imob.situat in localitatea Carei
inregistrat in C.F. nr. 109434 (vechi 9063) cu nr top. 2975/37/30



Scara 1:500

Imobilul cu nr. top 2975/37/a inregistrat in H.C.L. nr. din localitatea Carei, in suprafata de 640 mp se identifica in vechiul sistem astfel -640 mp din nr top 2975/37/30 din CF 109434 (vechi 9063) - Carei




Executant
ing. Kozma Ioan Alexandru
Clasa B seria RO-SM-F nr. 0078/2012
Persoana juridica autorizata
OCOT TOPO CAD SRL
Clasa III seria RO-B-J nr. 1723/2019

PLAN DE INCADRARE IN ZONA

Scara 1:2000

Imobil cu nr. top 2975/37/a din H.C.L. nr.
Intravilan Carei, Str. Eliberării, UAT Carei
Jud. Satu Mare



Seria RO-SM-F
Nr. 0078/09.07.2012
**KOZMA I. IOAN
ALEXANDRU**

Executant: **ing. KOZMA IOAN ALEXANDRU**
Clasa B seria RO-SM-F nr. 0078/2012
OCOT TOPO CAD SRL
Clasa III seria RO-B-J nr. 1723/2019

**CARTE FUNCİARĂ NR. 109434
 COPIE**

Carte Funciară Nr. 109434 Carei

Pt. identificare

A. Partea I. Descrierea imobilului

TEREN Intravilan

Nr. CF vechi:9063 Carei

Adresa: Loc. Carei, Jud. Satu Mare

Nr. Crt	Nr. cadastral topografic	Suprafața* (mp)	Observații / Referințe
A1	Top: 2975/37/30	7.221	

B. Partea II. Proprietari și acte

Inscrierile privitoare la dreptul de proprietate și alte drepturi reale	Referințe
1637 / 26/04/2002	
Hotarare nr. 35/2002 emis de Consiliul Local al Municipiului Carei;	
B1	Intabulare, drept de PROPRIETATE in seria rangului inch. nr. 633/1968 cf; rectificare inch. nr. 1169/1978 cf; dezmembrare inch. nr. 285/1997 cf., dobandit prin Lege, cota actuala 1/1, cota initiala 1/1
1) STATUL ROMAN	
OBSERVATII: (provenita din conversia CF 9063 Carei)	
12546 / 22/06/2017	
Act Normativ nr. 967, din 05/09/2002 emis de Guvernul Romaniei; Act Administrativ nr. 8412, din 16/06/2017 emis de Primaria Municipiului Carei; Act Administrativ nr. 8555, din 19/06/2017 emis de Primaria Municipiului Carei; Act Administrativ nr. 24670, din 09/06/2017, emis de Primaria Municipiului Carei;	
B2	suprafata de 143 de sub top. 2975/37/30 se constituie in nr. cadastral 110817 in scris in cf. electronic 110817 in favoarea Domeniului public al municipiului Carei. Din top. 2975/37/30 cu suprafata de 23.088 mp se scade suprafata de 143 mp., micșorandu-se suprafata parcelei la 22945 mp
24744 / 03/08/2021	
Act Normativ nr. 967, din 05/09/2002 emis de GUVERNUL ROMANIEI; Act Administrativ nr. 31649, din 28/07/2021 emis de PRIMARIA MUNICIPIULUI CAREI;	
B3	suprafata de 2710 mp. din parcela cu nr. top. 2975/37/30 se constituie in imobilul cu nr. cad.113364, in scris in cf. 113364 Carei, in favoarea Municipiului Carei. Din suprafata totala de 22945 mp a parcelei cu nr. top. 2975/37/30 se scade 2710 mp, diminuandu-se suprafata parcelei la 20235 mp.
24778 / 03/08/2021	
Act Normativ nr. 967, din 05/09/2002 emis de Guvernul Romaniei; Act Administrativ nr. 31649, din 28/07/2021 emis de Primaria Carei; Act Administrativ nr. 13699, din 21/07/2021 emis de Primaria Carei; Act Administrativ nr. 14142, din 28/07/2021 emis de Primaria Carei;	
B4	suprafata de 1762 mp. din parcela cu nr. top. 2975/37/30 se constituie in numar cadastral 113333 in scris in cf. nr. 113333 Carei, in favoarea Municipiului Carei; din suprafata totala de 20235 mp. a parcelei cu nr. top. 2975/37/30 se scade suprafata de 1762 mp, diminuandu-se suprafata parcelei la 18473 mp.
24781 / 03/08/2021	
Act Normativ nr. 967, din 05/09/2002 emis de Guvernul Romaniei; Act Administrativ nr. 14142, din 28/07/2021 emis de Primaria Carei; Act Administrativ nr. 31649, din 28/07/2021 emis de Primaria Carei; Act Administrativ nr. 13700, din 21/07/2021 emis de Primaria Carei;	
B5	suprafata de 2673 mp. din parcela cu nr. top. 2975/37/30 se constituie in numar cadastral 113332 in scris in cf. nr. 113332 Carei, in favoarea Municipiului Carei; din suprafata totala de 18473 mp, a parcelei nr. top. 2975/37/30 se scade suprafata de 2673 mp, diminuandu-se suprafata parcelei la 15800 mp.

Înscrieri privitoare la dreptul de proprietate și alte drepturi reale	Referințe
24791 / 03/08/2021	
Act Normativ nr. 967, din 05/09/2002 emis de Guvernul României; Act Administrativ nr. 14142, din 28/07/2021 emis de Primaria Carei; Act Administrativ nr. 13939, din 26/07/2021 emis de Primaria Carei;	
B6 suprafața de 1605 mp a parcelei cu nr. top. 2975/37/30 se constituie în imobilul cu nr. cad. 113363 înscris în cf. 113363 Carei, în favoarea Municipiului Carei; din suprafața totală de 15800 mp. a parcelei top. 2975/37/30 se scade 1605 mp., diminuându-se suprafața parcelei la 14195 mp.	A1
24795 / 03/08/2021	
Act Normativ nr. 967, din 05/09/2002 emis de GUVERNUL ROMÂNIEI; Act Administrativ nr. 13920, din 26/07/2021 emis de PRIMARIA MUNICIPIULUI CAREI; Act Administrativ nr. 14142, din 28/07/2021 emis de PRIMARIA MUNICIPIULUI CAREI;	
B7 suprafața de 1271 mp. din parcela cu nr. top. 2975/37/30 se constituie în imobilul cu nr. cad.113362 înscris în cf. 113362 Carei în favoarea Municipiului Carei; din suprafața totală de 14195 mp. a parcelei nr. top. 2975/37/30 se scade 1271 mp., diminuându-se suprafața parcelei la 12924 mp.	A1
24799 / 03/08/2021	
Act Normativ nr. 967, din 05/09/2002 emis de GUVERNUL ROMÂNIEI; Act Administrativ nr. 13935, din 26/07/2021 emis de PRIMARIA MUNICIPIULUI CAREI;	
B8 suprafața de 1607 mp. a parcelei nr. top. 2975/37/30 se constituie în imobilul cu nr. cadastral 113466 înscris în cf. 113466 Carei în favoarea Municipiului Carei; din suprafața totală de 12924 mp. a parcelei top. 2975/37/30 se scade 1605 mp, diminuându-se suprafața parcelei la 11317 mp.	A1
24801 / 03/08/2021	
Act Normativ nr. 967, din 05/09/2002 emis de GUVERNUL ROMÂNIEI; Act Administrativ nr. 13918, din 26/07/2021 emis de PRIMARIA MUNICIPIULUI CAREI;	
B9 suprafața de 2359 mp a parcelei cu nr. top.2975/37/30 se constituie în imobilul cu nr. cadastral 113373 înscris în cf. 113373 Carei în favoarea Municipiului Carei; din suprafața totală de 11317 mp.. a parcelei top. 2975/37/30 se scade 2359 mp, diminuându-se suprafața parcelei la 8958 mp.	A1
24832 / 04/08/2021	
Act Normativ nr. 967, din 05/09/2002 emis de GUVERNUL ROMÂNIEI; Act Administrativ nr. 13971, din 26/07/2021 emis de PRIMARIA MUNICIPIULUI CAREI;	
B10 suprafața de 1737 mp. a parcelei nr. top. 2975/37/30 se constituie în imobilul cu nr. cadastral 113382 înscris cf. 113382 Carei în favoarea Municipiului Carei; din suprafața totală de 8958 mp. a parcelei nr. top. 2975/37/30 se scade 1737 mp, diminuându-se suprafața parcelei la 7221 mp.	A1

C. Partea III. SARCINI .

Înscrieri privind dezmembrările dreptului de proprietate, drepturi reale de garanție și sarcini	Referințe
NU SUNT	

Anexa Nr. 1 La Partea I

Teren

Nr cadastral	Suprafața (mp)*	Observații / Referințe
Top: 2975/37/30	7.221	

* Suprafața este determinată în planul de proiecție Stereo 70.

DETALII LINIARE IMOBIL

Date referitoare la teren

Nr Crt	Categorie folosință	Intra vilan	Suprafața (mp)	Tarla	Parcelă	Nr. topo	Observații / Referințe
1	altele	DA	7.221	-	-	2975/37/30 Carei	alei si spatii verzi

Neutilizabil în circulația
civilă



MONITORUL OFICIAL AL ROMÂNIEI

Anul XIV – Nr. 685 bis

PARTEA I
LEGI, DECRETE, HOTĂRĂRI ȘI ALTE ACTE

Marți, 17 septembrie 2002

SUMAR

<u>Nr.</u>	<u>Pagina</u>
HOTĂRĂRI ALE GUVERNULUI ROMÂNIEI	
967.	– Hotărâre privind atestarea domeniului public al județului Satu Mare, precum și al municipiilor, orașelor și comunelor din județul Satu Mare 1-736

HOTĂRĂRI ALE GUVERNULUI ROMÂNIEI

GUVERNUL ROMÂNIEI

HOTĂRÂRE

privind atestarea domeniului public al județului Satu Mare, precum și al municipiilor, orașelor și comunelor din județul Satu Mare*)

În temeiul prevederilor art. 107 din Constituția României și ale art. 21 alin. (3) din Legea nr. 213/1998 privind proprietatea publică și regimul juridic al acesteia,

Guvernul României adoptă prezenta hotărâre.

Articol unic. – Se atestă apartenența la domeniul public al județului Satu Mare, precum și al municipiilor, orașelor și comunelor din județul Satu Mare a bunurilor cuprinse în anexele nr. 1–61 care fac parte integrantă din prezenta hotărâre.

PRIM-MINISTRU
ADRIAN NĂSTASE

Contrasemnează:
Ministrul administrației publice,
Octav Cozmâncă
Ministrul finanțelor publice,
Mihai Nicolae Tănăsescu

București, 5 septembrie 2002.
Nr. 967.

*) Hotărârea Guvernului nr. 967/2002 a fost publicată în Monitorul Oficial al României, Partea I, nr. 685 din 17 septembrie 2002, și este reprodusă și în acest număr bis.



MONITORUL OFICIAL

AL

ROMÂNIEI

Anul XIV — Nr. 685 bis

PARTEA I
LEGI, DECRETE, HOTĂRĂRI ȘI ALTE ACTE

Marti, 17 septembrie 2002

ANEXA Nr. 3 — Inventarul bunurilor care
aparțin domeniului public al muni-
cipiului Carei

JUDEȚUL SATU MARE
MUNICIPIUL CAREI

Comisia specială pentru întocmirea
inventarului bunurilor care alcătuiesc
domeniul public al municipiului Carei

ANEXA nr.3

Însoțit de Consiliul Local Carei
prin Hotărârea nr. 44 din 21.10.1999

PRIMAR
ing. Bekó Tamás

INVENTARUL
BUNURILOR CARE APARTIN DOMENIULUI PUBLIC AL MUNICIPIULUI CAREI

Nr. crt.	Codul de clasificare	Denumirea bunului	Elemente de identificare	Anul dobândirii sau, după caz, dării în folosință	Valoarea de inventar	Situația juridică actuală
Secțiunea I: Bunuri imobile						
1	1.6.2.	Școala nr.1	1 Decembrie 1918 nr.37 nr. top.1980/1-b, tip P+1 Sc = 765 mp, Scd = 1353 mp S = 612 mp	1918	970.900	Statul Român în administrarea Ministerului învățământului
2		Suprafață teren aferent Școala nr.1 (Zarda)	1 Decembrie 1918 nr.30 nr. top.552/2 P+1, Sc=155 mp; Scd=650 mp P, Sc=504 mp P, Sc=123 mp S = 1946 mp	1918	neevaluat	-/-
3	1.6.2.	Corp A Corp B Corp C			668.200 295.700	-/-
4		Suprafață teren aferent	S = 1946 mp		neevaluat	-/-
5	1.6.2.	Școala nr.2	V.Lucacu nr.13-15 nr. top.577, tip P+2 Sc = 1280 mp, Scd = 3840 mp	1905	2.225.000	-/-
6		Suprafață teren aferent	S = 3499 mp		neevaluat	Statul Român în administrarea Ministerului învățământului
7	1.6.2.	Școala nr.3	Ignășului nr.12 nr. top.1716-6, tip P+1 Sc = 1112 mp, Scd = 2224 mp	1970	4.678.000	-/-

id	7	8	9	10	11	12	13
Centraba termică cartierul 25 Octombrie							
401	1.6.5	Centraba termică			06.01.78	112.737.052	- / -
402	1.6.5	Centraba termică Il Carei	blocc Monument		01.01.81	189.847.757	- / -
403	1.9.2.2	Rețele termice	25 Octombrie - Liberarali		30.12.96	892.718.772	- / -
404	1.7.1.3	Linii electrice subterane				114.089.730	- / -
Front captare Doba - Vetiș							
405	1.8.12	Cabina pompare din beton			08.01.79	2.907.848	Consiliul local al municipiului Carei
406	1.5.2	Construcția cabinei P1			05.01.82	5.808.529	- / -
407	1.8.1	Cabina semingropate pentru puț forat			01.01.78	11.418.553	- / -
408	1.8.9	Conductă de legătură la frontul de captare P20 P19			06.01.78	48.265.486	- / -
409	1.8.0	Conductă de legătură la frontul de captare P19 P18			06.01.78	29.498.286	- / -
410	1.8.6	Conductă de legătură la frontul de captare P18 P16			06.01.78	29.891.536	- / -
411	1.8.6	Conductă de legătură la frontul de captare P16 P1			06.01.78	19.319.553	- / -
412	1.6.3.2	Impreună și porți			06.01.78	1.533.975	- / -
413	1.7.1.2	L.F.C.	0,4 KV		06.01.78	56.463.297	- / -
414	1.7.1.2	Linie electrică aeriană de tensiune medie			06.01.78	88.660.450	- / -
415	1.8.1	Căptare prin puț forat - foraje hidraulice (14 bucăți)			05.01.82	248.716.596	- / -
416	1.8.11	Cămin de legătură la frontul de captare			05.01.82	1.315.832	- / -
417	1.8.11	Cămin de legătură la frontul de captare			05.01.82	4.126.775	- / -
418	1.8.11	Cămin pentru vane			05.01.82	2.034.917	- / -
419	1.8.11	Cămin pentru vane			05.01.82	3.383.295	- / -
420	1.8.11	Cămin pentru vane			05.01.82	2.234.568	- / -
421	1.8.1	Lucrări foraj 8 bucăți			28.02.98	431.511.768	- / -
422	1.8.6	Conductă de legătură			28.02.98	389.580.110	- / -
423	1.7.1.2	Alimentare cu energie electrică (fau captare + Carei)			31.12.98	255.221.110	Consiliul local al municipiului Carei
424	1.8.1	Puț forat P21				41.710.664	- / -
425	1.8.1	Puț forat P22				41.710.664	- / -