

Referat de aprobare Nr. 19941/17.10.2024

privind aprobarea documentației tehnico-cadastrale în vederea dezlipirii imobilului teren , drum situat în localitatea Ianculești, în suprafață de 28446 mp, identificat prin CF 111772 Carei nr. cad. 111772 și constituirea unui drept de folosință gratuită asupra acestuia în favoarea Administrației Naționale de Meteorologie

ing. Eugen KOVÁCS, Primar al Municipiului Carei,

Având în vedere

- Necesitatea unei mai bune administrări și evidențe a patrimoniului Municipiului Carei
- Adresa ANM nr. 1466/06.09.2024 înregistrată la Primăria Carei cu nr. 17103/09.06.2024

Văzând

- Prevederile art. 108 lit d, art. 286 alin. 4, art. 287 lit. b, art. 349-353 din OUG nr. 57/2019 privind Codul Administrativ,
- Prevederile art. 25, alin.2 ale Legii nr. 7/1996, a cadastrului și a publicității imobiliare, republicată, cu modificările și completările ulterioare,
- Prevederile art. 18 lit. e, art. 26, art. 126 lit. a și art. 127 alin. 1 din Ordinul nr. 600/2023 al Președintelui ANCPPI pentru aprobarea Regulamentului de recepție și înscriere în evidențele de cadastru și carte funciară art.41 alin. 5 al Legii nr. 7/1996 republicată, Legea cadastrului și a publicității imobiliare,
- art. 129 alin. 2 lit. c, alin. 6 lit. c, art. 139 alin. 3 lit. g din OUG nr. 57/2019 privind Codul Administrativ,

Inițiez Proiectul de hotărâre privind aprobarea documentației tehnico-cadastrale în vederea dezlipirii imobilului teren , drum situat în localitatea Ianculești, în suprafață de 28446 mp, identificat prin CF 111772 Carei nr. cad. 111772 și constituirea unui drept de folosință gratuită asupra acestuia în favoarea Administrației Naționale de Meteorologie și propun Consiliului local aprobarea acestuia.

PRIMAR
ing. Eugen KOVÁCS



PROIECT DE HOTĂRÂRE Nr. 269/17.10.2024

privind aprobarea documentației tehnico-cadastrale în vederea dezlipirii imobilului teren , drum situat în localitatea Ianculești, în suprafață de 28446 mp, identificat prin CF 111772 Carei nr. cad. 111772 și constituirea unui drept de folosință gratuită asupra acestuia în favoarea Administrației Naționale de Meteorologie

Consiliul local al Municipiului Carei județul Satu Mare, întrunit în ședință ordinară la data de 21.10.2024,

Văzând :

Referatul de aprobare nr. 19941/17.10.2024 inițiat de Primarul Municipiului Carei prin care propune aprobarea documentației tehnico-cadastrale în vederea dezlipirii imobilului teren , drum situat în localitatea Ianculești, în suprafață de 28446 mp, identificat prin CF 111772 Carei nr. cad. 111772 și constituirea unui drept de folosință gratuită asupra acestuia în favoarea Administrației Naționale de Meteorologie,

Având în vedere Raportul de specialitate nr. 19950/17.10.2024 al Compartimentul Patrimoniu privind propunerea de dezlipire al imobilului , în natură drum, în suprafață de 28446 mp, identificat prin CF 111772 Carei nr. cad. 111772, situat în localitatea Ianculești, conform documentației tehnico-cadastrale întocmite de ing. Kozma Ioan-Alexandru, avizate de OCPI Satu Mare cu nr. 34612/02.10.2024, constituirea unui drept de folosință gratuită asupra parcelei dezlipite în suprafață de 750 mp în favoarea Administrației Naționale de Meteorologie,

Adresa ANM nr. 1466/06.09.2024 înregistrată la Primăria Carei cu nr. 17103/09.06.2024,

Având în vedere :

Prevederile art. 108 lit d, art. 286 alin. 4, art. 287 lit. b, art. 349-353 din OUG nr. 57/2019 privind Codul Administrativ,

Prevederile art. 25, alin.2 ale Legii nr. 7/1996, a cadastrului și a publicității imobiliare, republicată, cu modificările și completările ulterioare,

Prevederile art. 18 lit. e, art. 26, art. 126 lit. a și art. 127 alin. 1 din Ordinul nr. 600/2023 al Președintelui ANCPI pentru aprobarea Regulamentului de recepție și înscriere în evidențele de cadastru și carte funciară,

Legea nr 216/2004 privind înființarea Administrației Naționale de Meteorologie art. 1 alin. 3,

În temeiul prevederilor art. 129 alin. 2 lit. c, alin. 6 lit. c, art. 139 alin. 3 lit. g din OUG nr. 57/2019 privind Codul Administrativ

HOTĂRĂȘTE :

Art.1. Se aprobă documentația tehnico-cadastrală în vederea dezlipirii imobilului teren având categoria de folosință drum, în suprafață de 28446 mp, identificat prin CF 111772 Carei, nr. cad. 111772, situat în localitatea Ianculești, conform documentației tehnico-cadastrale întocmite de ing. Kozma Ioan-Alexandru, avizate de OCPI Satu Mare cu nr. 34612/02.10.2024, în două loturi de teren, după cum urmează :

Situția actuală (înainte de dezlipire/alipire)				Situția viitoare (după dezlipire/alipire)			
Nr. Top	Suprafața (mp)	Categoria de folosință	Descrierea imobilului	Nr.Cad	Suprafața (mp)	Categoria de folosință	Descrierea imobilului
111772	28446	Dr	TDI	115435	27696	Dr	LOT 1
				115436	750	Dr	LOT 2
TOTAL	28446				28446		

Art.2. Se aprobă întabularea în evidențele BCPI a documentației de dezlipire.

Art.3. Se aprobă schimbarea categoriei de folosință pentru terenul identificat prin nr cad 115436 în suprafață de 750 mp din drum în curți-construcții.

Art.4. Se aprobă actualizarea inventarului domeniului public al U.A.T. Municipiul Carei prin abrogarea poziției nr 265 aprobate prin HCL nr 44/1999 și completarea cu 2 noi poziții, conform Anexei 1 prezentei hotărâri.

Art.5. Se aprobă constituirea unui drept de folosință gratuită asupra terenului identificat prin nr cad 115436 în suprafață de 750 mp din drum în curți-construcții, conform Anexei 2 la prezenta hotărâre, în favoarea Administrației Naționale de Meteorologie – Centrul Meteorologic Regional Transilvania-Nord.

Durata pentru care se constituie dreptul de folosință este de 10 ani de la data adoptării prezentei hotărâri.

În termen de 30 de zile de la data adoptării prezentei hotărâri se va încheia protocolul de predare-primire a amplasamentului. Cheltuielile de întreținere ale imobilului predat vor fi suportate de către comodatari.

Art.6. Se împuternicește Primarul Municipiului Carei, prin Serviciul Patrimoniu, Administrarea Domeniului Public și Privat, Agricol, în vederea semnării actului autentic de dezlipire.

Art.7. Primarul Municipiului Carei, prin Serviciul Patrimoniu, Administrarea Domeniului Public și Privat, Agricol, va asigura ducerea la îndeplinire a prezentei hotărâri.

Art.8. Prezenta hotărâre se comunică :
Primarului Municipiului Carei
Serviciului Patrimoniu, Administrarea Domeniului Public și Privat, Agricol
B.C.P.I. Carei
Instituției Prefectului județului Satu Mare

Art.9. Prezenta hotărâre se aduce la cunoștință publică prin afișare pe site-ul Primăriei Municipiului Carei.

INIȚIATOR :
PRIMAR
ing. Eugen Kovacs



R O M Â N I A
UNITATEA ADMINISTRATIV TERITORIALĂ
MUNICIPIUL CAREI
Str. 1 Decembrie 1918, Nr. 40
445100 – Carei, jud. Satu Mare
Tel.,Fax 0261861663, E-mail: primariacar@yahoo.com

Serviciul Juridic, Patrimoniu, Administrarea Domeniului Public,
Privat Agricol – Compartimentul Patrimoniu

Nr. 19950 / 14.10.2024

RAPORT DE SPECIALITATE

*pentru inițiere proiect de hotărâre a Consiliului local al Municipiului Carei privind
dezlipirea unui teren în suprafață de 750 mp din imobilul situat în Ianculești, înscris în
CF nr. 111772 Carei, care reprezintă teren în suprafață de 28.446 mp, cu destinația de drum
și darea în folosință gratuită a acestuia către Administrația Națională de Meteorologie,
cu schimbarea categoriei de folosință*

Prin cererea nr. 1466/06.09.2024 a ANM – Centrul meteorologic regional Transilvania Nord, înregistrată sub nr. 17103/09.06.2024 la registratura Municipiului Carei, se solicită obținerea unui teren din domeniul public al Municipiului Carei, în suprafață de 750 mp (o platformă de 25 m x 30 m), cu titlu gratuit, în vederea instalării unei stații meteorologice/agrometeorologice, finanțată prin proiectul "Extinderea rețelei naționale de observații din cadrul Sistemului Meteorologic Integrat Național (SIMIN)".

În urma întâlnirii avute cu dl. Florin Băbțan – directorul CMR Transilvania Nord și a vizitei la fața locului, s-a identificat ca posibilă locație pentru instalarea stației meteorologice, imobilul situat în Ianculești, înscris în CF 111772 Carei, imobil în suprafață de 28.446 mp.

În vederea punerii la dispoziție a terenului de 750 mp, trebuie făcută dezlipirea acestei suprafețe din imobilul înscris în CF 111772 Carei și schimbarea categoriei de folosință din "drum" în "curți construcții"

Având în vedere cele de mai sus, propun spre analiză și dezbateră oportunitatea aprobării unei hotărâri privind :

- dezlipirea suprafeței de 750 mp din imobilul situat în Ianculești și înscris în CF 111772 Carei și modificarea inventarului domeniului public
- schimbarea – pentru terenul de 750 mp, a categoriei de folosință din "drum" în "curți construcții"
- darea în folosință gratuită a terenului de 750 mp către Administrației Naționale de Meteorologie în vederea instalării unei stații meteorologice/agrometeorologice, pe perioadă de 10 ani, cu posibilitate de prelungire.

Atașez :

- Cererea 1466/06.09.2024 a ANM – Centrul meteorologic regional Transilvania Nord
- Documentația de dezlipire OCPI

Claudiu Ursulescu
Șef Serviciu

UAT MUNICIPIUL CAREI
Nr. 17-103
DATA 09.06.2024
REPARTIZAT



MINISTERUL MEDIULUI
APELOR ȘI PĂDURILOR



ADMINISTRAȚIA NAȚIONALĂ
DE METEOROLOGIE
CENTRUL METEOROLOGIC REGIONAL
TRANSILVANIA-NORD

Nr. Înreg: 1466 / 06.09.2024

Către: Municipiul Carei
În atenția: d-lui Primar Eugen Kovacs
Referitor la: Extinderea rețelei naționale de observații meteorologice

Stimate domnule Primar,

Administrația Națională de Meteorologie (ANM) în calitate de beneficiar al proiectului „**Extinderea rețelei naționale de observații din cadrul Sistemului Meteorologic Integrat Național (SIMIN)**”, finanțat prin **Planul Național de Redresare și Reziliență (PNRR) 2020–2026**, a demarat procedura de achiziție a Studiului de Fezabilitate în vederea instalării la nivel național a 300 de stații meteorologice automate autonome și a 100 de stații agrometeorologice automate autonome.

În scopul instalării uneia dintre stațiile meteorologice sau agrometeorologice, vă solicităm sprijinul pentru obținerea unui teren aflat în proprietatea UAT Carei, în suprafață de 750 mp (o platformă de 25 x 30 de metri), cu titlul gratuit, pe toată perioada de funcționare a stației meteorologice. Menționăm că Primăria va avea acces la datele furnizate de această stație meteorologică.

Cu stima,
Director CMR TRANSILVANIA NORD
Florin Liviu Babșan Varga
06.09.2024





Oficiul de Cadastru și Publicitate Imobiliară SATU MARE
Biroul de Cadastru și Publicitate Imobiliară Carei

Carei, str. Kolksey Ferenc, nr. 1, cod postal: 445100, tel 0261863830

Nr.cerere	34612
Ziua	02
Luna	10
Anul	2024

Extras de Plan Cadastral de Carte Funciară
pentru
Imobil număr cadastral 111772 / UAT Carei

TEREN Intravilan

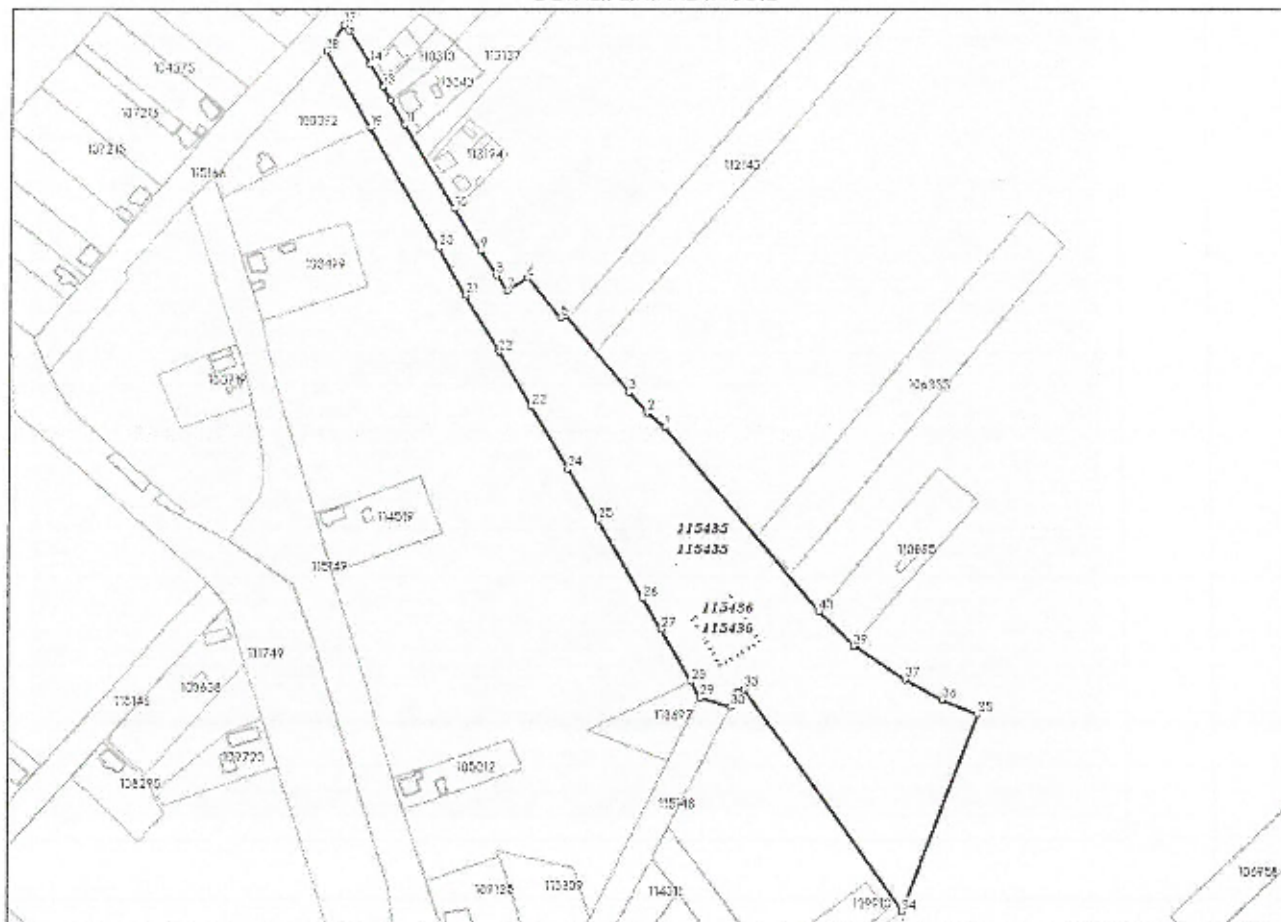
Adresa: Loc. Ianculesti, Jud. Satu Mare

Comuna/Oraș/Municipiu: Carei

Nr. cadastral	Suprafața măsurată	Observații / Referințe
111772	28446	strada

* Suprafața este determinată în planul de proiecție Stereo 70.

DETALII LINIARE IMOBIL



Date referitoare la teren

Crt	Categoria de folosință	Intra vilan	Suprafața (mp)	Tarla	Parcelă	Observații / Referințe
1	drum	DA	28.446		41	
	TOTAL:		28.446			

Date referitoare la construcții

Crt	Numar	Destinație construcție	Supraf. (mp)	Situație juridică	Observații / Referințe
Imobilul nu are in componență construcții					

Lungime Segmente

1) Valorile lungimilor segmentelor sunt obținute din proiecție în plan.

Punct început	Punct sfârșit	Lungime segment m (m)	Punct început	Punct sfârșit	Lungime segment m (m)
1	2	12.633	2	3	15.372
3	4	56.536	4	5	2.902
5	6	29.148	6	7	13.149
7	8	10.054	8	9	16.918
9	10	27.155	10	11	54.6
11	12	16.129	12	13	8.613
13	14	14.425	14	15	22.197
15	16	1.007	16	17	4.09
17	18	17.563	18	19	49.493
19	20	77.179	20	21	30.676
21	22	36.476	22	23	35.435
23	24	40.604	24	25	33.177
25	26	50.984	26	27	19.963
27	28	33.525	28	29	10.242
29	30	17.471	30	31	6.9
31	32	2.134	32	33	3.913
33	34	152.697	34	35	118.48
35	36	21.283	36	37	23.773
37	38	34.828	38	39	0.047
39	40	27.312	40	1	134.069

** Lungimile segmentelor sunt determinate în planul de proiecție Stereo 70 și sunt rotunjite la 1 milimetru.

*** Distanța dintre puncte este formată din segmente cumulate ce sunt mai mici decât valoarea 1 milimetru.

Pentru acest imobil există înregistrate următoarele documentații cadastrale neînscrise în cartea funciară:

Nr Crt	Numar cerere	Data cerere	Termen eliberare	Obiect cerere
1	34612	02.10.2024	07.10.2024	Dezmembreare/Comasare

Ca urmare a soluționării cererii nr. 34612 înregistrată la data de 02.10.2024, s-a propus dezmembrarea imobilului rezultând următoarele imobile:

Nr Crt	Identificator electronic	Suprafata (mp)	Adresa
1	115435	27696	Loc. Ianculesti, Jud. Satu Mare
2	115436	750	Loc. Ianculesti, Jud. Satu Mare

Certific că informațiile din prezentul extras sunt conforme cu datele din planul cadastral de carte funciară al OCPI SATU MARE la data: 04-10-2024

Situația prezentată poate face obiectul unor modificări ulterioare, în condițiile Legii cadastrului și publicității imobiliare nr. 7/1996, republicată.

Consilier/Inspector de specialitate,

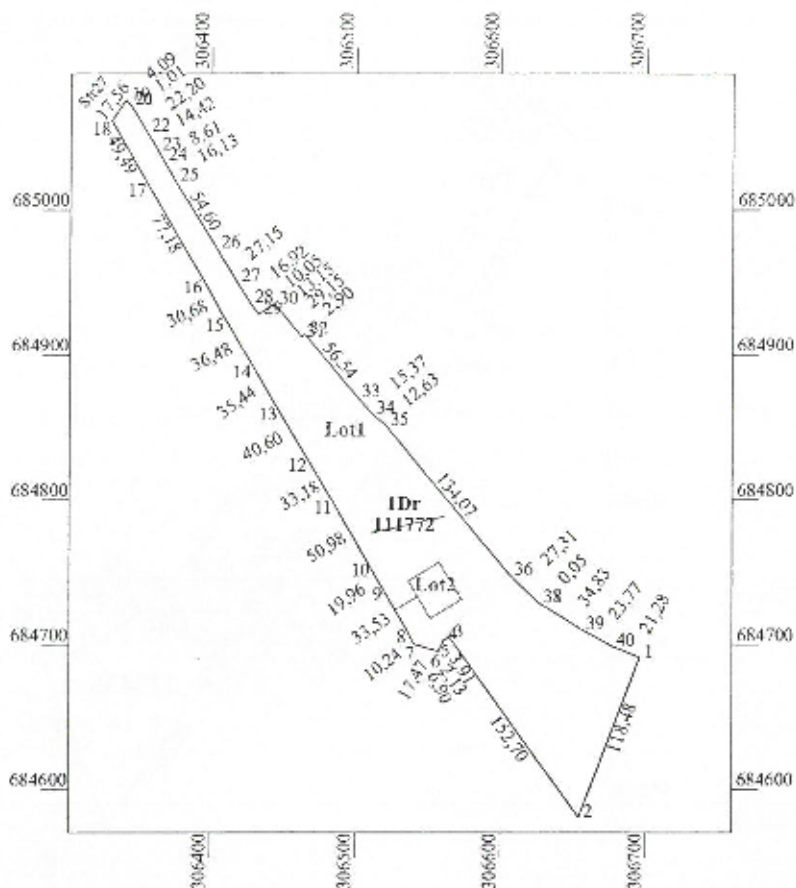
SORIN GHEORGHE NISTOR
Sorin-Gheorghe
Nistor

Digitally signed by Sorin-Gheorghe Nistor
Date: 2024.10.04 11:33:36
+03'00'

Plan de amplasament și delimitare a imobilului cu propunere de dezlipire

Scara 1:5000

Nr. cadastral	Suprafața măsurată a imobilului (mp)	Adresa imobilului
111772	28446	Intravilan Ianculești (Țarla -, Parcela 41) Loc. Ianculești, Jud. Satu Mare
Nr. Carte Funciară	UNITATE ADMINISTRATIV TERITORIALĂ (UAT)	
111772	Carei	



Situția actuală (înainte de dezlipire)				Situția viitoare (după dezlipire)			
Nr. Top.	Suprafața (mp)	Categoria de folosință	Descrierea imobilului	Nr. Cad.	Suprafața (mp)	Categoria de folosință	Descrierea imobilului
111772	28446	Dr	TDI	115435	27696	Dr	LOT 1
				115436	750	Dr	LOT 2
TOTAL	28446				28446		

Executant: ing. KOZMA IOAN ALEXANDRU
Clasa B seria RO-SM-F nr. 0078/2012
OCOT TOPO CAD SRL
Clasa III seria RO-B-J nr. 1723/2019

Kozma Ioan Alexandru
O = OCOT TOPO CAD SRL asaratorilor la teren,
OU = OCOT TOPO CAD SRL îniri documentației cadastrale și
02/10/2024 + 11:33:12 + 03:00 în realitatea din teren.

Semnătura și ștampila

Data : 30.09.2024

Inspector

34612/02.10.2024

Confirm atribuirea numărului cadastral și introducerea
imobilului în sistemul integrat de cadastru și carte funciara

**Sorin-
Gheorghe
Nistor**

Digitally signed by
Sorin-Gheorghe Nistor
Date: 2024.10.04
11:33:12 +03'00'

Ștampila BCPI

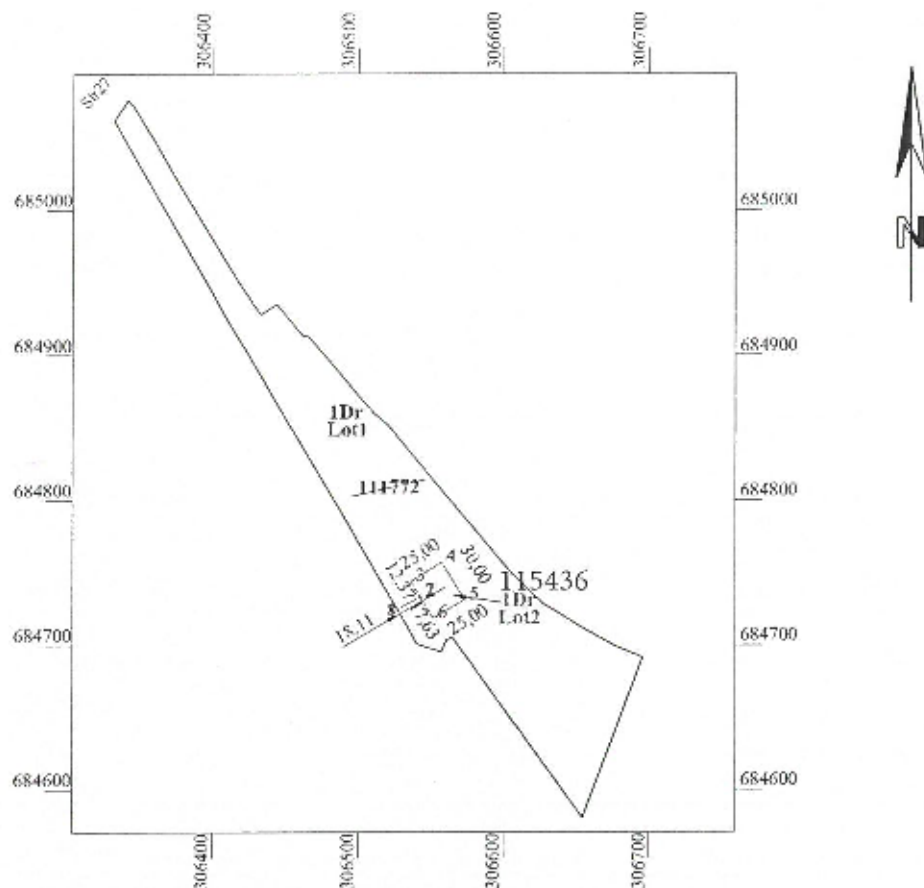
Plan de amplasament și delimitare a imobilului

Scara 1:5000

LOT2

Nr. cadastral	Suprafața măsurată a imobilului (mp)	Adresa imobilului
	750	Intravilan Ianculești (Tarla -, Parcela 41) Loc. Ianculești, Jud. Satu Mare

Nr. Carte Funciară	UNITATE ADMINISTRATIV TERITORIALĂ (UAT)
111772	Carei



A. Date referitoare la teren

Nr. parcelă	Categoria de folosință	Suprafața (mp)	Mențiuni
1	Dr	750	Teren neîmprejmuit - stradă
TOTAL		750	

B. Date referitoare la construcții

Cod	Destinația	Suprafața construită la sol (mp)	Mențiuni
TOTAL			

Suprafața totală măsurată a imobilului = 750 mp

Suprafața din act = 750 mp

Executant: ing. KOZMA IOAN ALEXANDRU
Clasa B seria RO-SM-F nr. 0078/2012
OCOT TOPO CAD SRL
Clasa III seria RO-B-J nr. 1723/2019

Kozma Ioan Alexandru
O = OCOT TOPO CAD SRL măsurătorilor la teren,
OU = OCOT TOPO CAD SRL întocmirii documentației cadastrale și
02/10/2024 11:32:56 UTC+02:00 la realitatea din teren.

Semnătura și ștampila

Data : 30.09.2024

Inspector
34612/02.10.2024

Confirmarea în baza numărului cadastral și introducerea
imobilului în sistemul integrat de cadastru și funciar

Sorin-Gheorghe Nistor
Seminătura și parafa Date: 2024.10.04
11:32:50 +03'00'

Data :

Ștampila BCPI



Oficiul de Cadastru și Publicitate Imobiliară SATU MARE
Biroul de Cadastru și Publicitate Imobiliară Carei
Adresa: Carei, str. Koltsey Ferenc, nr. 1, cod postal: 445100, tel 0261863830

Nr.cerere	34612
Ziua	02
Luna	10
Anul	2024

REFERAT DE ADMITERE
(Dezmembrare imobil)

Domnului/Doamnei **MUNICIPIUL CAREI**
Domiciliul Loc. Carei, Str 1 DECEMBRIE 1918, Nr. 40, Jud. Satu Mare

Referitor la cererea inregistrată sub numărul **34612** din data **02-10-2024**, vă informăm:

Imobilul situat in Loc. Ianculesti, Jud. Satu Mare, UAT Carei avand numarul cadastral 111772 a fost dezmembrat in imobilele:

- 1) **115435** situat in Loc. Ianculesti, Jud. Satu Mare, UAT Carei avand suprafata măsurată 27696 mp;
- 2) **115436** situat in Loc. Ianculesti, Jud. Satu Mare, UAT Carei avand suprafata măsurată 750 mp;

Certific că informațiile din prezentul extras sunt conforme cu datele din planul cadastral de carte funciară al OCPI SATU MARE la data: 04-10-2024.

Situația prezentată poate face obiectul unor modificări ulterioare, in condițiile Legii cadastrului și a publicității imobiliare nr. 7/1996, republicată, cu modificările și completările ulterioare.

Inspector
SORIN GHEORGHE NISTOR

Sorin-Gheorghe
Nistor

Digitally signed by
Sorin-Gheorghe Nistor
Date: 2024.10.04
11:33:53 +03'00'

ROMÂNIA
JUDEȚUL SATU MARE
PRIMĂRIA MUNICIPIULUI
C A R E I
Nr. 18589 din 01.10.2024

CERTIFICAT DE URBANISM

Nr. 290 din 02.10.2024

În scopul: **DEZLIPIRE IMOBIL**

Ca urmare a cererii adresate de U.A.T. MUNICIPIUL CAREI, prin Kovacs Eugen în calitate de reprezentant legal, cu domiciliul/sediul județul Satu Mare, municipiul Carei, cod poștal 445100, strada 1 Decembrie 1918, nr. 40, bl. -, sc. -, et. -, ap., telefon/fax 0261861660, e-mail primariacar@yahoo.com, înregistrată sub nr. 18589 din 01.10.2024, pentru imobilul-teren și/sau construcții -, situat în județul Satu Mare municipiu Carei, sat Ianculești, cod poștal 445101, Str. -, nr. -, sc. -, et. -, ap. -, identificat prin Plan de amplasament și delimitare imobil cu propunere de dezlipire Scara 1:5000, C.F.nr. 111772 Carei cu nr.cad. 111772; în temeiul reglementărilor Documentației de urbanism; Plan Urbanistic General al Municipiului Carei aprobat prin Hotărârea nr. 44/1993 a Consiliului Local Carei și prelungit valabilitatea prin H.C.L. nr. 12/2013;

în conformitate cu prevederile Legii nr. 50/1991 privind autorizarea executării lucrărilor de construcții, republicată, cu modificările și completările ulterioare,

SE CERTIFICĂ:

1. **REGIMUL JURIDIC:** Imobilul este situat în intravilanul localității și este proprietatea publică a Municipiului Carei
2. **REGIMUL ECONOMIC:** Folosința actuală: Teren având suprafața de 28.446 mp și categoria de folosință drum.

Destinația propusă: 2 parcele: prima cu suprafața de 27.696 mp, categoria de folosință drum; a doua cu suprafața de 750 mp și categoria de folosință drum.

Reglementări fiscale :Nu sunt.

COMPLETĂRI LA INVENTARUL BUNURILOR
CARE APARTIN DOMENIULUI PUBLIC AL MUNICIPIULUI CAREI

Nr crt	Codul de clasificare	Denumirea bunului	Elemente de identificare	Anul dobândirii și/sau al dării în folosință	Valoarea de inventar	Situația juridică actuală
699	1.3.7.2.	Strada în sat Ianculești	Ianculești, CF 115435, nr.cad.115435 S = 27696 mp, Drum	2002	335.195,00	Domeniul public al Municipiului Carei
700	1.3.7.2.	Strada în sat Ianculești	Ianculești, CF 115436, nr.cad.115436 S = 750 mp, Drum	2002	9.077,00	Domeniul public al Municipiului Carei

PRIMAR
ROMÂNIA
ing. Eugen Kovács
PRIMAR
2
MUNICIPIULUI CAREI - PJL - SATU MARE

DATELE DE IDENTIFICARE

privind darea în folosință gratuită a imobilului – teren

Din Domeniul Public al Municipiului Carei către Administrația Națională de Meteorologie

Nr.crt	Persoana juridică de la care se predă în folosință gratuită	Persoana juridică la care se predă în folosință gratuită	Nr. inventar	Denumire Mijloc Fix	Elemente de identificare	Valoarea de inventar LEI
1	Municipiul Carei CIF4481160 (domeniul public)	Administrația Națională de Meteorologie	1433	Teren intravilan în sat Ianculești	Ianculești, CF 115436, S = 750 mp, Curți construcții	9.077,00
TOTAL						9.077,00



Fisa mijlocului fix

Numar de inventar 1433

Document provenienta: nr. din

Valoare de inventar: 344.272,00

Amortizare lunara: 0,00

Denumirea mijlocului fix si caracteristici tehnice

Strada in satul ianculesti

CF 111772, S = 28446 MP

Pozitie Domeniul Public: 265

Dezmembrare:

1. - CF 115435, S=27696 mp (Drum)- Val. 335.195,00 lei

2. - CF 115436, S=750 mp (Curti Constructii) - Val. 9.077,00 lei

Loc de folosinta

CONSILIUL MUNICIPAL CAREI/strazi

Luna: 10 Anul: 2024

Grupa: 1

Cod clasificare: 1.3.7.1.

Cont contabil: 212.01.01

Data dării în folosinta:

.NULL.

.NULL.

Data amortizării complete:

.NULL.

.NULL.

Durata normala de functionare:

192 LUNI

Domeniul:

Public

Cota de amortizare: 0%

Nr. Inventar de la numar la numar	Documentul (data,felul, numarul)	Operatii care privesc miscarea, cresterea sau diminuarea valorii mijlocului fix	Buc	Debit	Credit	Sold	Soldul contului 105 "Rezerve din reevaluare"
1433	-	Valoare initiala Valoare reevaluat	1	1,00		1,00	
	31/05/2019	CAP.2. RAP. EVAL. 1417/18.06.2018 amortizare ramasa		265.468,00		265.469,00	0,00 0,00
	23/05/2022	HCL 141/23.05.22, Evaluare 7824/20.04.2022 amortizare ramasa		78.803,00		344.272,00	0,00 0,00
		Sold final				344.272,00	
		Valoarea amortizata cumulata			0,00		
		Valoarea ramasa de amortizat				0,00	
		Amortizare lunara			0,00		



MONITORUL OFICIAL AL ROMÂNIEI

Anul XIV — Nr. 685 bis

PARTEA I
LEGI, DECRETE, HOTĂRĂRI ȘI ALTE ACTE

Marți, 17 septembrie 2002

SUMAR

<u>Nr.</u>	<u>Pagina</u>
HOTĂRĂRI ALE GUVERNULUI ROMÂNIEI	
967.	— Hotărâre privind atestarea domeniului public al județului Satu Mare, precum și al municipiilor, orașelor și comunelor din județul Satu Mare 1-736

HOTĂRĂRI ALE GUVERNULUI ROMÂNIEI

GUVERNUL ROMÂNIEI

HOTĂRĂRE

privind atestarea domeniului public al județului Satu Mare, precum și al municipiilor, orașelor și comunelor din județul Satu Mare*)

În temeiul prevederilor art. 107 din Constituția României și ale art. 21 alin. (3) din Legea nr. 213/1998 privind proprietatea publică și regimul juridic al acesteia,

Guvernul României adoptă prezenta hotărâre.

Articol unic. — Se atestă apartenența fa domeniul public al județului Satu Mare, precum și al municipiilor, orașelor și comunelor din județul Satu Mare a bunurilor cuprinse în anexele nr. 1—61 care fac parte integrantă din prezenta hotărâre.

PRIM-MINISTRU
ADRIAN NĂSTASE

Contrasemnează:
Ministrul administrației publice,
Octav Cozmâncă
Ministrul finanțelor publice,
Mihai Nicolae Tănăsescu

București, 5 septembrie 2002.
Nr. 967.

*) Hotărârea Guvernului nr. 967/2002 a fost publicată în Monitorul Oficial al României, Partea I, nr. 685 din 17 septembrie 2002, și este reprodusă și în acest număr bis.



MONITORUL OFICIAL

AL

ROMÂNIEI

Anul XIV — Nr. 685 bis

PARTEA I

LEGI, DECRETE, HOTĂRĂRI ȘI ALTE ACTE

Marti, 17 septembrie 2002

ANEXA Nr. 3 — Inventarul bunurilor care
aparțin domeniului public al municipi-
ului Carei

JUDEȚUL SATU MARE
MUNICIPIUL CAREI

Comisia specială pentru întocmirea
inventarului bunurilor care alcătuiesc
domeniul public al municipiului Carei

ANEXA nr.3

Însoțit de Consiliul Local Carei
prin Hotărârea nr. 44 din 21.10.1999

PRIMAR
ing. Bekó Tamás

INVENTARUL
BUNURILOR CARE APARTIN DOMENIULUI PUBLIC AL MUNICIPIULUI CAREI

Secțiunea I: Bunuri imobiliare

Nr. crt.	Codul de clasificare	Denumirea bunului	Elemente de identificare	Anul dobândirii sau, după caz, dată în folosință	Valoarea de inventar	Situația juridică actuală
1	2	3	4	5	6	7
1	1.6.2.	Școala nr.1	I Decembrie 1918 nr.37 nr. top. 1980/1-b, tip P+1 Sc = 765 mp, Scd = 1353 mp S = 612 mp	1918	970.900	Statul Român în administrarea Ministerului Învățământului
2		Suprafața teren aferent Școala nr.1 (Zardă)	I Decembrie 1918 nr.30 nr. top.552/2 P+1, Sc=455 mp; Scd=650 mp P, Sc=504 mp P, Sc=123 mp S = 1946 mp	1918	reevaluat 668.200 295.700	-/-
3	1.6.2.	Corp A Corp B Corp C	V. Lucacu nr.13-15 nr. top.577, tip P+2 Sc = 1280 mp, Scd = 3840 mp	1905	reevaluat 2.225.000	-/-
4		Suprafața teren aferent	S = 3499 mp		reevaluat	Statul Român în administrarea Ministerului Învățământului
5	1.6.2.	Școala nr.2	Înșușit nr.12 nr. top.1716/6, tip P+1 Sc = 1112 mp, Scd = 2224 mp	1970	4.678.000	-/-
6		Suprafața teren aferent			reevaluat	
7	1.6.2.	Școala nr.3				

0	1	2	3	4	5	6
234	1.3.7.1.	Russo, Alecu	L = 0,220 km		neevaluat	- // -
235	1.3.7.2.	Sadoveanu Mihail	L = 0,266 km		neevaluat	- // -
236	1.3.7.1.	Șerban Radu	L = 0,770 km		neevaluat	- // -
237	1.3.7.2.	Sinagoga	L = 0,118 km		neevaluat	- // -
238	1.3.7.2.	Sincai Gheorghe	L = 0,440 km		neevaluat	- // -
239	1.3.7.2.	Sindicatelor	L = 0,163 km		neevaluat	- // -
240	1.3.7.2.	Slavici Ion	L = 0,261 km		neevaluat	- // -
241	1.3.7.2.	Șoimului	L = 0,448 km		neevaluat	- // -
242	1.3.7.2.	Someș	DN 1F		neevaluat	- // -
243	1.3.7.2.	Stadionului	L = 0,272 km		neevaluat	- // -
244	1.3.7.1.	Ștefan cel Mare	L = 0,290 km		neevaluat	- // -
245	1.3.7.2.	Tineretului	L = 0,380 km		neevaluat	- // -
246	1.3.7.2.	Tireamului	L = 0,160 km		neevaluat	- // -
247	1.3.7.2.	Flutescu Nicolae	L = 1,020 km		neevaluat	- // -
248	1.3.7.2.	Trăian	L = 0,410 km		neevaluat	- // -
249	1.3.7.2.	Trandafirilor	L = 1,280 km		neevaluat	- // -
250	1.3.7.1.	Trubafurilor	L = 0,210 km		neevaluat	- // -
251	1.3.7.1.	Ureche Grigore	L = 0,050 km		neevaluat	- // -
252	1.3.7.2.	Uznel	L = 0,780 km		neevaluat	- // -
253	1.3.7.2.	Văcărescu	DN 1F		neevaluat	- // -
254	1.3.7.1.	Vidui Ion	L = 2,000 km		neevaluat	- // -
255	1.3.7.1.	Grădina Viilor	L = 0,210 km		neevaluat	- // -
256	1.3.7.1.	Vlad Topoș	L = 0,100 km		neevaluat	- // -
257	1.3.7.2.	Vladimirescu Tudor	L = 0,450 km		neevaluat	- // -
258	1.3.7.1.	Vlahuți Alexandru	L = 0,730 km		neevaluat	- // -
259	1.3.7.1.	Vlăicu Aurel	L = 0,300 km		neevaluat	- // -
260	1.3.7.2.	Zăgănescu Cpt.	L = 0,412 km		neevaluat	- // -
261	1.3.7.1.	Zărnirescu	L = 0,400 km		neevaluat	- // -
262	1.3.7.1.	Zorilor	L = 0,433 km		neevaluat	- // -
263	1.3.7.2.	Straadă în satul Ianculești	L = 1,050 km		neevaluat	Statul Român
264	1.3.7.3.	Straadă în satul Ianculești	L = 0,650 km		neevaluat	- // -
265	1.3.7.1.	Sirazi în satul Ianculești	L = 0,150 km		neevaluat	- // -
266	1.9.1.	Racord gaze naturale	L = 1,000 km		neevaluat	- // -
267	1.1.1.	Consoar operator	150 ml	1995	61.365.000	Consiliul local al municipiului
			1 buc.	1995	7.544.000	Cărei
						- // -

LEGE nr. 216 din 27 mai 2004 privind înființarea Administrației Naționale de Meteorologie

EMITENT • PARLAMENTUL

Publicat în MONITORUL OFICIAL nr. 494 din 1 iunie 2004

Parlamentul României adoptă prezenta lege.

Articolul 1

(1) Se înființează Administrația Națională de Meteorologie, cu sediul în municipiul București, șos. București-Ploiești nr. 97, sectorul 1, prin reorganizarea Companiei Naționale "Institutul Național de Meteorologie, Hidrologie și Gospodărire a Apelor" - S.A.

(2) Administrația Națională de Meteorologie este persoană juridică română, care desfășoară activități de interes național și activități cu specific pentru apărare și securitate națională.

Alin. (2) al art. 1 a fost modificat de pct. 1 al art. II din LEGEA nr. 281 din 18 noiembrie 2015 publicată în MONITORUL OFICIAL nr. 863 din 19 noiembrie 2015.

(3) Administrația Națională de Meteorologie are statut de regiie, se organizează și funcționează pe bază de gestiune economică și autonomie financiară, sub autoritatea Ministerului Mediului.

(la 02-09-2017, Alineatul (3) din Articolul 1 a fost modificat de Articolul II din ORDONANȚA nr. 18 din 30 august 2017, publicată în MONITORUL OFICIAL nr. 703 din 30 august 2017)

Articolul 2

(1) Administrația Națională de Meteorologie reprezintă autoritatea tehnică națională în domeniul său de competență.

(2) Administrația Națională de Meteorologie realizează servicii operative de meteorologie și activități curente de climatologie, studii și cercetări în domeniul său de competență și își desfășoară activitatea în conformitate cu dispozițiile legale în vigoare și cu regulamentul de organizare și funcționare, aprobat prin hotărâre a Guvernului, în termen de 60 de zile de la data intrării în vigoare a prezentei legi.

Articolul 3

(1) Domeniul de competență al Administrației Naționale de Meteorologie cuprinde cunoașterea, monitorizarea și anticiparea proceselor atmosferice și fenomenelor asociate.

(2) Obiectul principal de activitate al Administrației Naționale de Meteorologie îl constituie activitatea de meteorologie și climatologie necesară dezvoltării social-economice a României și integrarea acestei activități în sistemul de convenții și relații internaționale, scop în care:

- a) efectuează observații și măsurători privind starea și evoluția vremii;
- b) asigură și controlează circulația internă de date și informații meteorologice;
- c) elaborează metodologii de măsurare și prelucrare a datelor și realizează produse meteorologice;
- d) elaborează diagnoze, prognoze și avertizări meteorologice;
- d¹) realizează studii și cercetări privind identificarea și evoluția zonelor vulnerabile la diverse fenomene meteorologice severe, precum secetă, deșertificare, inundații și altele asemenea, absolut necesare la elaborarea strategiei naționale de prevenire și diminuare a efectelor schimbărilor climatice;

Lit. d¹) a alin. (2) al art. 3 a fost introdusă de pct. 2 al art. II din LEGEA nr. 281 din 18 noiembrie 2015 publicată în MONITORUL OFICIAL nr. 863 din 19 noiembrie 2015.

d²) identifică, monitorizează și analizează situațiile și zonele în care este posibil să se intervină activ în atmosferă în vederea modificării regimului precipitațiilor atmosferice;

Lit. d²) a alin. (2) al art. 3 a fost introdusă de pct. 2 al art. II din LEGEA nr. 281 din 18 noiembrie 2015 publicată în MONITORUL OFICIAL nr. 863 din 19 noiembrie 2015.

d³) elaborează prognoze ale câmpului de poluant în cazul unui accident chimic sau nuclear pentru asigurarea protecției populației;

Lit. d³) a alin. (2) al art. 3 a fost introdusă de pct. 2 al art. II din LEGEA nr. 281 din 18 noiembrie 2015 publicată în MONITORUL OFICIAL nr. 863 din 19 noiembrie 2015.

- e) participă la activitățile adiacente de preîntâmpinare a riscurilor meteorologice;
- f) constituie, actualizează sistematic și administrează Fondul național de date meteorologice;
- g) realizează studii și cercetări, inclusiv pentru dezvoltarea propriului domeniu;
- h) elaborează studii și scenarii de evoluție a climei;
- i) dezvoltă capacitatea proprie de răspuns la cererea și exigențele utilizatorilor;
- j) elaborează componentele de climatologie din studiile de impact și de bilanț de mediu;
- k) organizează și coordonează sistemul național de formare și pregătire profesională în domeniul meteorologiei, climatologiei și fizicii atmosferei;
- l) participă la programe/activități internaționale, conform domeniului său de competență;
- m) reprezintă România pe lângă Organizația Meteorologică Mondială.

(3) Administrația Națională de Meteorologie poate desfășura și alte activități care au legatură directă sau adiacentă cu obiectul său de activitate.

Articolul 4

(1) Administrația Națională de Meteorologie asigură funcționarea rețelei naționale de măsurători meteorologice, a centrelor de prognoză și subunităților de cercetare-dezvoltare specifice, a organismelor de control și formare profesională în domeniu, potrivit legii.

(3) Potrivit prevederilor art. 16 din Legea nr. 213/1998 privind proprietatea publică și regimul juridic al acesteia, cu modificările ulterioare, veniturile obținute din închirierea în condițiile legii a unora dintre bunurile aparținând domeniului public al statului, aflate în administrare, se vor utiliza în proporție de 50% de Administrația Națională de Meteorologie pentru completarea fondurilor necesare lucrărilor de întreținere și reparații ale acestor bunuri.

Articolul 11

(1) Administrația Națională de Meteorologie preia personalul aferent activităților de meteorologie de la Compania Națională "Institutul Național de Meteorologie, Hidrologie și Gospodărire a Apelor" - S.A.

(2) Personalul prevăzut la alin. (1) beneficiază de toate drepturile de personal prevăzute în legislație și în contractul colectiv de muncă în vigoare, precum și de alimentația de protecție necesară la stațiile meteorologice amplasate la altitudini de peste 600 mdM și la stațiile meteorologice izolate din Delta Dunării. Locurile de muncă pentru care se acordă alimentație de protecție se stabilesc prin Regulamentul de organizare și funcționare a Administrației Naționale de Meteorologie, iar cuantumul acesteia se negociază cu sindicatele din domeniu, în funcție de posibilitățile financiare ale administrației în cadrul colectivului de muncă.

Alin. (2) al art. 11 a fost modificat de pct. 1 al articolului unic din LEGEA nr. 151 din 1 iunie 2007, publicată în MONITORUL OFICIAL nr. 388 din 8 iunie 2007.

(3) Drepturile de salarizare și celelalte drepturi de personal sunt stabilite prin negociere, de către consiliul de administrație, pentru personalul de conducere, și conform contractului colectiv de muncă, pentru personalul de execuție.

(4) În termen de 90 de zile de la intrarea în vigoare a prezentei legi se va încheia un nou contract colectiv de muncă.

Articolul 12

Legea nr. 139/2000*) privind activitatea de meteorologie, publicată în Monitorul Oficial al României, Partea I, nr. 360 din 2 august 2000, cu modificările și completările ulterioare, se modifică și se completează după cum urmează:

1. La articolul 3 alineatul (1), litera a) va avea următorul cuprins:

a) în domeniul meteorologiei, prin Administrația Națională de Meteorologie, denumită în continuare Centrul meteorologic național;

2. La articolul 6, litera h) va avea următorul cuprins:

h) participarea la Programul de Veghe Meteorologica Mondiala și la alte programe inițiate de Organizația Meteorologica Mondiala, inclusiv prin adoptarea unor programe de lucru speciale;

3. După alineatul (3) al articolului 7 se introduce alineatul (4) cu următorul cuprins:

(4) Angajarea de proiecte, studii și activități interne sau internaționale pentru care sunt necesare date și informații meteorologice se poate face numai de persoane fizice sau juridice atestate în baza prevederilor art. 4.

4. Alineatul (2) al articolului 9 va avea următorul cuprins:

(2) Centrul meteorologic național este autoritatea tehnică națională în domeniul sau de competență, care deține etaloanele naționale pentru măsurători meteorologice și răspunde de buna funcționare și utilizare a acestora.

5. Articolul 17 va avea următorul cuprins:

Articolul 17

Rețeaua națională de supraveghere meteorologică constituie proprietate publică a statului și se încredințează în administrare Centrului meteorologic național.

6. La articolul 25, după litera b) se introduce litera c) cu următorul cuprins:

c) finanțarea programului de investiții și de rețehnologizare se asigură din surse proprii, credite bancare și, în completare, de la bugetul de stat, prin bugetul Ministerului Mediului și Gospodăririi Apelor.

7. Alineatul (2) al articolului 33 va avea următorul cuprins:

(2) Contravențiile prevăzute la alin. (1) se sancționează cu amendă de la 20 milioane lei la 50 milioane lei.

8. Articolul 34 va avea următorul cuprins:

Articolul 34

Contravențiilor prevăzute de prezenta lege le sunt aplicabile dispozițiile Ordonanței Guvernului nr. 2/2001 privind regimul juridic al contravențiilor, aprobată cu modificări și completări prin Legea nr. 180/2002, cu modificările și completările ulterioare, cu excepția prevederilor art. 28 și 29.

9. Articolul 35 va avea următorul cuprins:

Articolul 35

Nerespectarea prevederilor art. 19 și 20 constituie infracțiune și se sancționează cu închisoare de la 3 luni la 3 ani sau cu amendă de la 75 milioane lei la 225 milioane lei.

Transilvania Sud nr. 49, județul Sibiu

5. Centrul Meteorologic Regional Municipiul Iași, str. Vascauteanu

Moldova nr. 10, județul Iași

6. Centrul Meteorologic Regional Municipiul Constanța, bd. Mamaia

Dobrogea nr. 300, județul Constanța

7. Centrul Meteorologic Regional Comuna Afumați, sos.

Muntenia București-Urziceni nr. 6, județul
Ilfov

8. Școala Națională de Meteorologie Municipiul București, sos.

București-Ploiești nr. 97,
sectorul 1

Anexa 1 a fost modificata de pct. 2 al articolului unic din LECEA nr. 151 din 1 iunie 2007,
publicată în MONITORUL OFICIAL nr. 388 din 8 iunie 2007.

Anexa nr. 2

LISTA

cuprinzând bunurile de natura celor prevăzute la art. 136 alin. (3) din Constituția României,
republicată, și în Legea nr. 213/1998, cu modificările ulterioare, aflate în administrarea
exclusivă a Administrației Naționale de Meteorologie

1. Fondul național de date meteorologice
2. Bunurile aparținând patrimoniului public de interes național, nominalizate în Hotărârea
Guvernului nr. 15/2004 pentru aprobarea inventarelor bunurilor din domeniul public al statului.